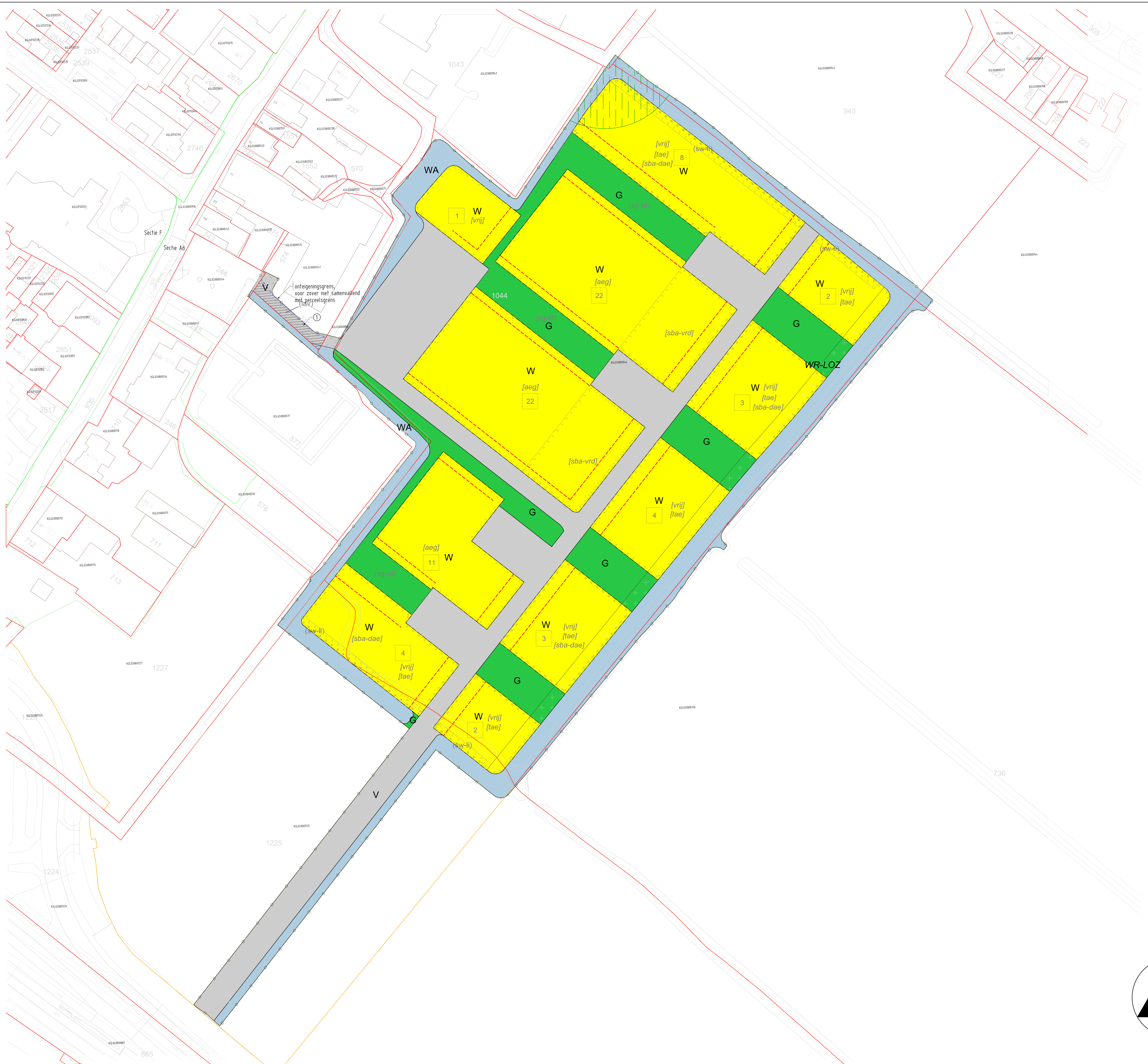


Behoort bij onteigeningsplan van de gemeente Koggenland van het perceelsgedeelte in het plangebied van het Bestemmingsplan 'Spierdijk - Woningbouwplan Spierland'



Plangebied

Plangrens

Enkelbestemmingen

- G Groen
- V Verkeer
- WA Water
- W Wonen

Dubbelbestemmingen

WR-LOZ Waarde - Landschappelijke overgangszone

Funcieaanduidingen

- (sg-pt) specifieke vorm van groen - poldertapijt
- (sw-li) specifieke vorm van wonen - landschappelijke inpassing

Bouwaanduidingen

- [aeg] aaneengebouwd
- [sba-dae] specifieke bouwaanduiding - drie-aaneen
- [tae] twee-aaneen
- [vrij] vrijstaand

Maatvoeringen

22 maximum aantal wooneenheden

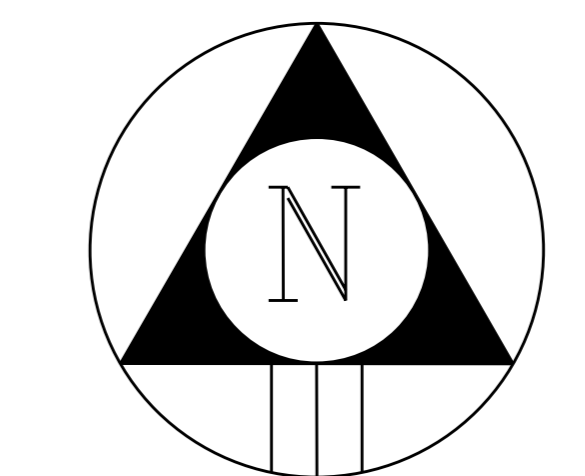
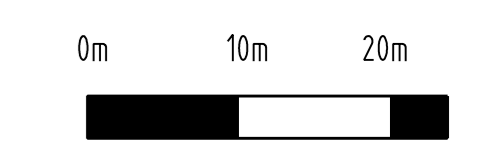
Figuren

gevellijn

Burgerlijke gemeente gemeente Koggenland
Kadastrale gemeente Wester-Koggenland
Sectie AB

LEGENDA

- te onteigenen kadastrale perceelsgedeelte
- kadastrale perceelsgrens
- kadastrale voorlopige perceelsgrens
- kadastrale sectiegrens
- onteigeningsgrens, voor zover niet samenvallend met perceelsgrens
- kadastrale perceelsnummer
- grondplannummer
- bestemmingsplangrens
- bebouwing



PROJECT : Ontwikkeling plan Spierland te Spierdijk	PROJECT NR. :	SCHAAL : 1:500	TEKENING NR. :
ONDERVERP. : Projectie grondtekening op verbeelding bestemmingsplan	GETEKEND : M. Stroet	FORMAAT : A0	T-0050-3
DATUM : 14 april 2020	STATUS :	REVISIE :	