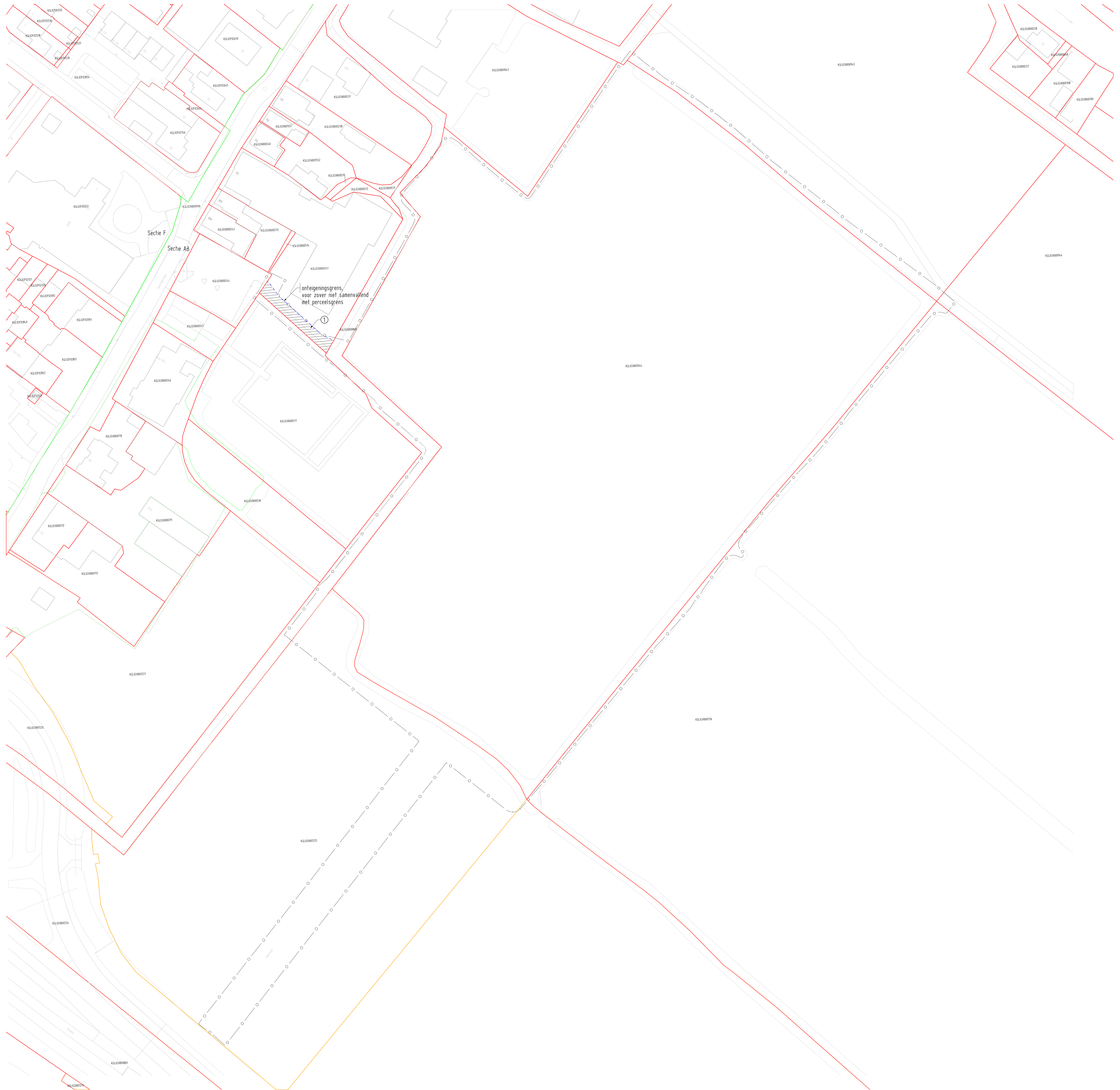
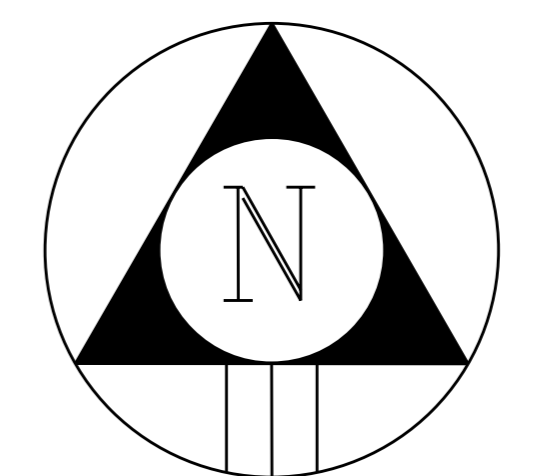
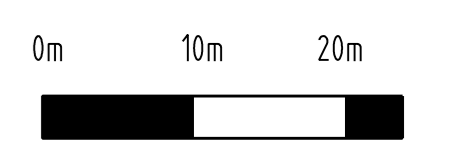


Behoort bij onteigeningsplan van de gemeente Koggenland van het perceelsgedeelte in het plangebied van het Bestemmingsplan 'Spierdijk - Woningbouwplan Spierland'



*Burgerlijke gemeente gemeente Koggenland  
Kadastrale gemeente Wester-Koggenland  
Sectie AB*

- LEGENDA**
- te onteigenen kadastrale perceelsgedeelte
  - kadastrale perceelsgrens
  - kadastrale voorlopige perceelsgrens
  - kadastrale sectiegrens
  - onteigeningsgrens, voor zover niet samenvallend met perceelsgrens
  - kadastrale perceelsnummer
  - grondplannummer
  - bestemmingsplangrens
  - bebouwing



	PROJECT : Ontwikkeling plan Spierland te Spierdijk PROJECT NR. : ONDERVERP : Grondtekening	DATUM : 14 april 2020 GETEKEND : M. Stroet STATUS :	SCHAAL : 1:500 FORMAAT : A0 REVISIE :	TEKENING NR.: <b>T-0050-2</b>
	<small>                     Gemeente Koggenland                      Hoopdijk 2 1443 SE De Gooen                      Postbus 21 1432 ZG Avenhorn                      Tel: 0229-548480 Fax: 0229-548484                      www.koggenland.nl info@koggenland.nl                 </small>	<small>                     Locatie : C:\Projecten\Onderverv\G0050-002\Grondtekening.dwg                 </small>		