




Document: *Archeologische Quickscan*
Plangebied: *Baggerdepot, Berkhout, gemeente Koggenland*
Adviesnummer: *14248*
Opsteller: *J. van Leeuwen (archeoloog) & C.M. Soonius (regio-archeoloog)*
Datum: *25-11-2014*

Archeologische Quickscan

Bestaande situatie en voorgenomen ingrepen

Op verzoek van het Hoogheemraadschap Hollands Noorderkwartier (Rob Hopman) is gekeken naar het aspect archeologie met betrekking tot de inrichting van een baggerdepot in Berkhout, gemeente Koggenland.

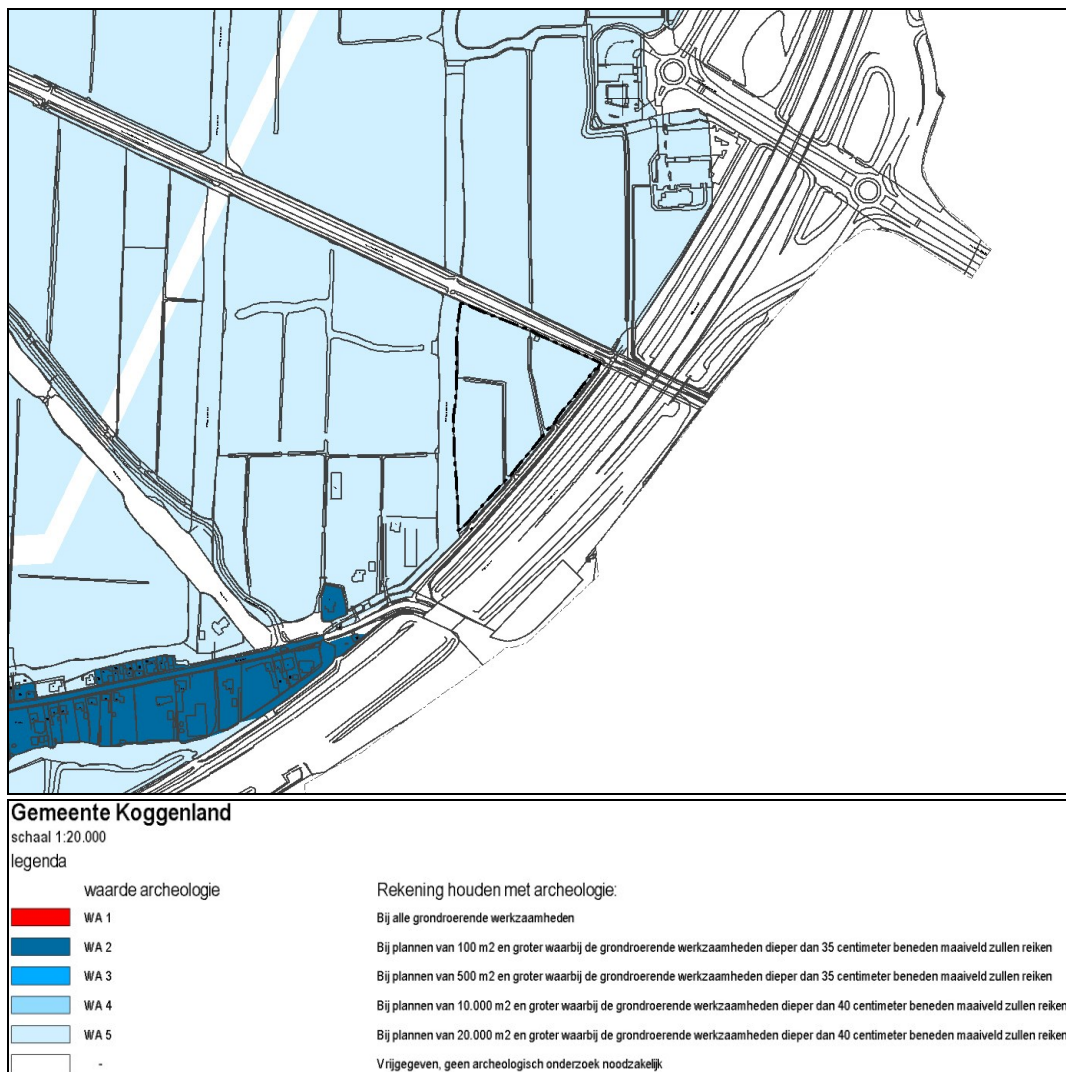
De locatie heeft op dit moment een agrarische bestemming en is in gebruik als grasland. Het nieuwe baggerdepot krijgt een omvang van 2,43 ha (ca. 24.300 m²).



Afbeelding 1. Het plangebied baggerdepot Berkhout op de rand van de gemeente Koggenland (bron: Google Maps).

Beleidskaart archeologie

Op de archeologische beleidsadvieskaart (Archeologie West-Friesland, 2012) van Koggenland (afb. 2) ligt het plangebied in een zone waar bij plannen met een omvang groter dan 20.000 m² en dieper dan 40 cm rekening moet worden gehouden met archeologie (Waarde – Archeologie 5).



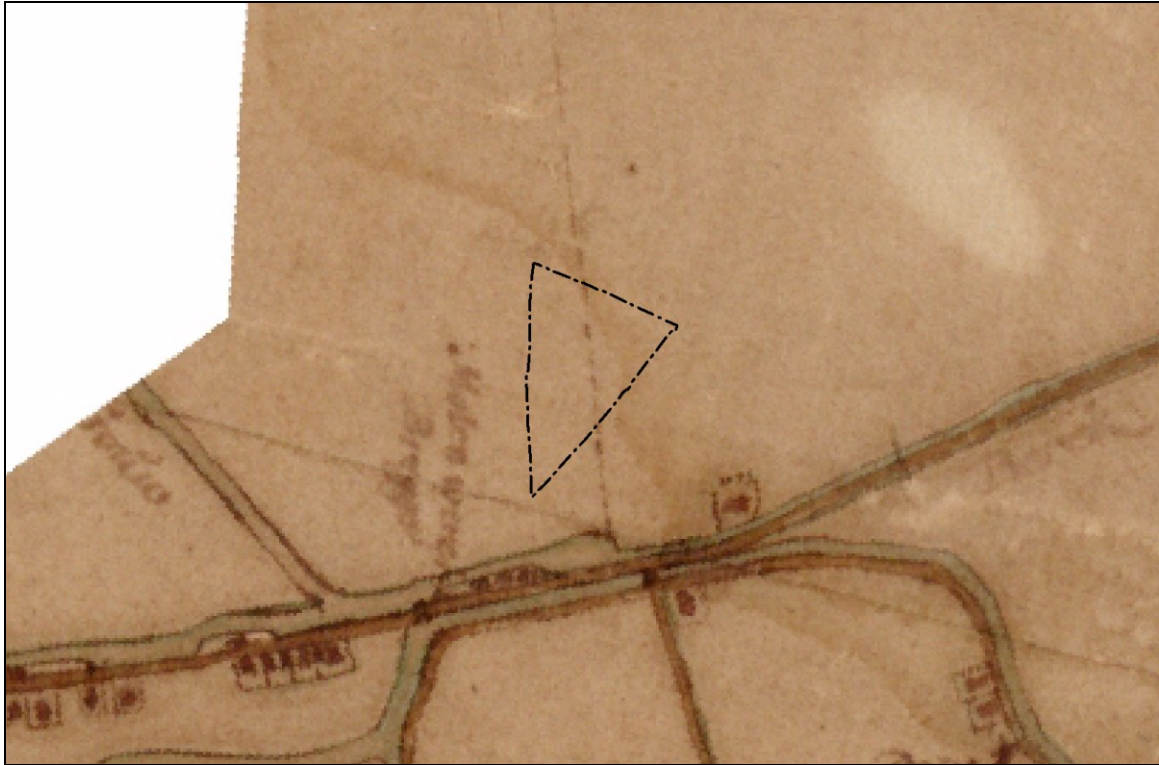
Afbeelding 2. Het plangebied baggerdepot Berkhout op de beleidskaart van de gemeente Koggenland.

Archeologische waarden en (cultuur)historische verwachtingen in (de directe omgeving van) het plangebied

In de directe omgeving van het plangebied zijn geen vondstmeldingen bekend. Op ca. 350 m ten westen van het plangebied staan in Archis twee vondstmeldingen gemeld. Beide vondsten betreffen middeleeuws materiaal (Archis-waarnemingsnummers 440569 en 440571).

Voor het bepalen van de archeologische verwachting voor vindplaatsen uit de Nieuwe Tijd kan gebruik worden gemaakt van historische kaarten. Op de kaart van Dou (ca. 1651-1654)

is geen bebouwing binnen het plangebied zichtbaar (afb. 3). Bijna 200 jaar later is de locatie
nog altijd onbebouwd (afb. 4).



Afbeelding 3. Het plangebied baggerdepot Berkhout op de kaart van Dou (1651-1654).



Afbeelding 4. Het plangebied baggerdepot Berkhout op de kadastrale minuutkaart van 1823.

Conclusie en advies

Het plangebied ligt in een gebied met een dubbelbestemming Waarde – Archeologie 5, waar bij ingrepen groter dan 20.000 m² het archeologisch aspect dient te worden meegewogen. Het baggerdepot, met een omvang van bijna 25.000 m², overschrijdt deze waarde.

In het plangebied zijn geen hoge verwachtingen voor sporen en/of vondsten uit de Prehistorie, Middeleeuwen of Nieuwe Tijd. Bovendien zal de bodem nagenoeg ongestoord blijven tijdens de aanleg en het gebruik van het baggerdepot. Hierdoor is nader archeologisch onderzoek in het kader van de Archeologische Monumentenzorg niet noodzakelijk.

Archeologie West-Friesland adviseert de voorgenomen ingrepen vrij te geven met betrekking tot het aspect archeologie.

Eventuele toevalsvondsten die tijdens de werkzaamheden aan het licht kunnen komen (bijvoorbeeld ook uit de opgebrachte bagger uit de stad Hoorn) dienen direct bij Archeologie West-Friesland te worden gemeld (Michiel Bartels: tel. 06-30468593 of Carla Soonius: tel. 06-25272867). Het vondstmateriaal is (conform de Monumentenwet) eigendom van de Provincie Noord-Holland en zal door Archeologie West-Friesland worden aangeleverd aan het Provinciaal Depot van Bodemvondsten te Wormer.

Bronnen

Archeologie West-Friesland, 2012. *Archeologische beleidskaart gemeente Koggenland*, Hoorn.

Archis2 (<http://archis2.archis.nl/archisii/html/index.html>)

Hopman, R. 2014. *Toelichting principeverzoek Baggerdepot Berkhout Oosteinde (concept)*, Heerhugowaard.

Kadastrale Minuutplan z.d., Gemeente Hoorn, sectie C, genaamd Damten, 2^e Blad (www.watwaswaar.nl).

Kadastrale Minuutplan 1823, Gemeente Berkhout en Baarsdorp, sectie C, genaamd Middelpolder, tweede blad (www.watwaswaar.nl).

Kadastrale Minuutplan 1823, Gemeente Berkhout en Baarsdorp, sectie D, genaamd Oosteind, tweede blad (www.watwaswaar.nl).